

КАРТА-ПЛАН ТЕРРИТОРИИ

13:24:011069

(номер кадастрового квартала (номера смежных кадастровых кварталов), являющегося (являющихся) территорией, на которой выполняются комплексные кадастровые работы)

Дата подготовки карты-плана территории 24 августа 2022 г.

Пояснительная записка

1. Сведения о заказчике

Муниципальное учреждение Администрация Ковылкинского муниципального района Республики Мордовия (ОГРН: 1021300890885, ИНН: 1312089775)

(полное наименование органа местного самоуправления муниципального района или городского округа, органа исполнительной власти города федерального значения Москвы, Санкт-Петербурга или Севастополя, основной государственный регистрационный номер, идентификационный номер налогоплательщика)

Постановление № б/н, от 22 июня 2022 г., выдан (составлен) Администрация Ковылкинского муниципального района Республики Мордовия

(сведения об утверждении карты-плана территории)

2. Сведения о кадастровом инженере

Фамилия, имя, отчество (при наличии отчества): Аглиуллина Венера Рифгатовна

Страховой номер индивидуального лицевого счета: 10820092108

Контактный телефон: раб.: 78972900307; сот.: 89053156360

Адрес электронной почты и почтовый адрес, по которым осуществляется связь с кадастровым инженером: fvenera17@mail.ru
г. Казань, ул. Шуртыгина, д.3, помещение №21 (2 этаж)

Наименование саморегулируемой организации кадастровых инженеров (СРО), членом которой является кадастровый инженер:
Ассоциация "Союз кадастровых инженеров"

Номер регистрации в государственном реестре лиц, осуществляющих кадастровую деятельность: 20 818

Сокращенное наименование юридического лица, если кадастровый инженер является работником юридического лица:
ООО "Центр экспертизы и кадастра"

3. Основания выполнения комплексных кадастровых работ

№ 0809500000322001035_111920, от 6 июня 2022 г., выдан (составлен) Администрация Ковылкинского муниципального района Республики Мордовия

(наименование и реквизиты государственного или муниципального контракта на выполнение комплексных кадастровых работ)

4. Перечень документов, использованных при подготовке карты-плана территории

№ п/п	Наименование документа	Реквизиты документа
1	2	3
1	Газета Ковылкинского муниципального района Республики Мордовия "Голос Примокшанья"	№ 23 (13067), от 10 июня 2022 г., выдан (составлен) Газета Ковылкинского муниципального района Республики Мордовия

1	2	3
2	Письмо	№ 1347, от 20 июня 2022 г., выдан (составлен) Министерство строительства и архитектуры Республики Мордовия
3	Выписка о пунктах государственной геодезической сети	№ 111/7891, от 15 июня 2022 г.

5. Сведения о геодезической основе, использованной при подготовке карты-плана территории

Система координат МСК-13, зона 1

№ п/п	Название пункта и тип знака геодезической сети	Класс геодезической сети	Координаты, м		Сведения о состоянии на 29 июня 2022 г.		
			X	Y	наружного знака пункта	центра знака	марки
1	2	3	4	5	6	7	8
1	Паньжа, пир.	4	367 545,94	1 201 331,12	Утрачен	Сохранился	Сохранился
2	Изосимовка Нов., пир.		383 219,35	1 199 597,32			
3	Черемис, пир.	3	398 421,44	1 197 573,10			

6. Сведения о средствах измерений

№ п/п	Наименование прибора (инструмента, аппаратуры)	Сведения об утверждении типа измерений	Реквизиты свидетельства о поверке прибора (инструмента, аппаратуры)
1	2	3	4
1	Аппаратура геодезическая спутниковая PrinCe i80	Номер: 61944-15. Срок действия: 14.06.2023	№С-ВЮМ/15-06-2022/163783679 от 15.06.2022 г.

7. Пояснения к разделам карты-плана территории

Пояснительная записка

Комплексные кадастровые работы были проведены в отношении 106 объектов, расположенных на территории кадастрового квартала 13:24:0103069, из них:

- 5 земельных участка, местоположение которых уточнено;
- 7 земельных участка в отношении которых исправилась реестровая ошибка;
- 8 объекта капитального строительства местоположение которых уточнено;
- 20 земельных участка, соответствует сведениям ЕГРН, являются уточненными;
- 5 объекта капитального строительства, соответствует сведениям ЕГРН, являются уточненными;
- 17 земельных участка, с вопросами;
- 1 объекта капитального строительства, являются снесенными;
- 20 объекта капитального строительства, с вопросами.

Комплексные кадастровые работы были проведены на основании Муниципального контракта №0809500000322001035_111920 на выполнение комплексных кадастровых работ на территории Ковылкинского муниципального района Республики Мордовия от 06.06.2022г., а также на основании Договора субподряда на выполнение комплексных кадастровых работ от 06.06.2022г.

Правила землепользования и застройки Мордовско-Вечкенинского сельского поселения Ковылкинского муниципального района Республики Мордовия утверждены Решением Совета депутатов Мордовско-Вечкенинского сельского поселения от 12.03.2012г №5, информация размещена <https://fgistp.economy.gov.ru>.

Согласно части 3 статьи 42.8 Закона №221-ФЗ в ходе выполнения ККР о отношении кадастрового квартала 13:24:0104087 при уточнении местоположения границ земельных участков (в том числе в целях исправления реестровой ошибки в описании местоположения границ земельного участка) их площадь не уменьшалась более чем на 10%, увеличивалась не более чем на величину предельного минимального размера земельного участка, установленного ПЗЗ для определенных территориальных зон, не увеличивалась более чем на 10%, если предельный минимальный размер не установлен.

В Акте согласования указываются точки или части границ земельных участков, местоположение которых уточнено и подлежит согласованию согласно части 1 статьи 39 Федерального закона от 24.07.2007г №221-ФЗ. Если земельный участок граничит с землями, находящимися в государственной или муниципальной собственности (не с земельными участками), то согласование местоположения в отношении такой части границы согласно Закону о кадастре не проводится. Разъяснения приведены в Письме Министерства экономического развития РФ от 8 октября 2013 г. № ОГ-Д23-5470 «О подготовке межевого плана и проведении процедуры согласования местоположения границ земельного участка», а также в Письме Росреестра от 17.11.2020 №13-00408/20 «О согласовании местоположения границ земельных участков».

Сведения о кадастровом инженеру

1. Аглиуллина Венера Рифгатовна;
2. СНИЛС 108-200-921 08;
3. Номер регистрации в государственном реестре лиц, осуществляющих кадастровую деятельность: 20818;
4. Контактный телефон: 89053156360
5. Почтовый адрес и адрес электронной почты, по которым осуществляется связь с кадастровым инженером: РТ, г. Казань, ул. Шуртыгина, д. 3, помещение №21 (2 этаж); fvenera17@mail.ru;
6. Сокращенное наименование юридического лица, работником которого является кадастровый инженер: ООО «Центр экспертизы и кадастра», расположенное по адресу: РТ, г. Казань, ул. Шуртыгина, д. 3, помещение №21 (2 этаж);
7. Наименование саморегулируемой организации кадастровых инженеров, членом которой является кадастровый инженер: Ассоциация «Союз кадастровых инженеров», номер в государственном реестре саморегулируемых организаций кадастровых инженеров №001 от 05.07.2016г, реестровый номер А-1700, дата включения кадастрового инженера в реестр членов Ассоциации СКИ 07.11.2017г.;
8. Номер и дата заключения договора на выполнение кадастровых работ: Договора субподряда на выполнение комплексных кадастровых работ №б/н от «19» апреля 2022г.

Сведения об уточняемых земельных участках

1. Сведения о характерных точках границы уточняемого земельного участка с кадастровым номером 13:24:0103069:23

Зона № 1

Обозначение характерных точек границ	Существующие координаты, м		Уточненные координаты, м		Метод определения координат	Средняя квадратическая погрешность определения координат характерной точки (Mt), м	Формулы, примененные для расчета средней квадратической погрешности определения координат характерной точки (Mt), м
	X	Y	X	Y			
1	2	3	4	5	6	7	8
н11808У	—	—	376 337,27	1 209 710,77	Метод спутниковых геодезических измерений (определений)	0,10	$\sqrt{(0,08^2 + 0,06^2)} = 0,10$
н260У	—	—	376 328,63	1 209 691,49			
н11804У	—	—	376 327,49	1 209 688,83			
н11807У	—	—	376 339,02	1 209 683,25			
н11805У	—	—	376 354,53	1 209 676,73			
н11806У	—	—	376 363,05	1 209 699,73			
н11808У	—	—	376 337,27	1 209 710,77			

2. Сведения о частях границ уточняемого земельного участка с кадастровым номером 13:24:0103069:23

Обозначение части границ		Горизонтальное проложение (S), м	Описание прохождения части границ	Отметка о наличии земельного спора о местоположении границ земельного участка
от т.	до т.			
1	2	3	4	5
н11808У	н260У	21,13	—	—
н260У	н11804У	2,89		
н11804У	н11807У	12,81		
н11807У	н11805У	16,82		
н11805У	н11806У	24,53		
н11806У	н11808У	28,04		

3. Общие сведения об уточняемом земельном участке с кадастровым номером 13:24:0103069:23

№ п/п	Наименование характеристики земельного участка	Значение характеристики
1	2	3
1	Адрес земельного участка	—
	Местоположение земельного участка (при отсутствии присвоенного адреса)	Российская Федерация, Республика Мордовия, Ковылкинский р-н, Ковылкино г, Победы ул, д 1
	Дополнительные сведения о местоположении земельного участка	—
2	Площадь земельного участка ± величина погрешности определения площади ($P \pm \Delta P$), м ²	705 ± 9
3	Формула, примененная для расчета предельной допустимой погрешности определения площади земельного участка (ΔP), м ²	$3,5 * 0,10 * \sqrt{(705,00)} = 9$
4	Площадь земельного участка согласно сведениям Единого государственного реестра недвижимости (Ркад), м ²	705
5	Оценка расхождения P и Ркад ($P - P_{кад}$), м ²	0
6	Предельный минимальный и максимальный размеры земельного участка (Рмин и Рмакс), м ²	Рмин = — Рмакс = —
7	Кадастровый или иной номер (обозначение) здания, сооружения, объекта незавершенного строительства, расположенного на земельном участке	13:24:0103069:85
8	Иные сведения	—

1. Сведения о характерных точках границы уточняемого земельного участка с кадастровым номером 13:24:0103069:22

Зона № <u>1</u>							
Обозначение характерных точек границ	Существующие координаты, м		Уточненные координаты, м		Метод определения координат	Средняя квадратическая погрешность определения координат характерной точки (Mt), м	Формулы, примененные для расчета средней квадратической погрешности определения координат характерной точки (Mt), м
	X	Y	X	Y			
1	2	3	4	5	6	7	8
н11813У	—	—	376 270,70	1 209 712,98	Метод спутниковых геодезических измерений (определений)	0,10	$\sqrt{(0,08^2 + 0,06^2)} = 0,10$
н11812У	—	—	376 278,08	1 209 731,07			

1	2	3	4	5	6	7	8
н11816У	—	—	376 279,59	1 209 734,79	Метод спутниковых геодезических измерений (определений)	0,10	$\sqrt{(0,08^2 + 0,06^2)} = 0,10$
н11819У	—	—	376 252,61	1 209 746,36			
н11820У	—	—	376 244,68	1 209 724,97			
н11821У	—	—	376 261,53	1 209 717,75			
н11813У	—	—	376 270,70	1 209 712,98			

2. Сведения о частях границ уточняемого земельного участка с кадастровым номером 13:24:0103069:22

Обозначение части границ		Горизонтальное проложение (S), м	Описание прохождения части границ	Отметка о наличии земельного спора о местоположении границ земельного участка
от т.	до т.			
1	2	3	4	5
н11813У	н11812У	19,54	—	—
н11812У	н11816У	4,01		
н11816У	н11819У	29,36		
н11819У	н11820У	22,81		
н11820У	н11821У	18,33		
н11821У	н11813У	10,34		

3. Общие сведения об уточняемом земельном участке с кадастровым номером 13:24:0103069:22

№ п/п	Наименование характеристики земельного участка	Значение характеристики
1	2	3
1	Адрес земельного участка	—
	Местоположение земельного участка (при отсутствии присвоенного адреса)	Российская Федерация, Республика Мордовия, Ковылкинский р-н, Ковылкино г, Победы ул, д 7
	Дополнительные сведения о местоположении земельного участка	—
2	Площадь земельного участка ± величина погрешности определения площади ($P \pm \Delta P$), м ²	664 ± 9
3	Формула, примененная для расчета предельной допустимой погрешности определения площади земельного участка (ΔP), м ²	$3,5 * 0,10 * \sqrt{(664,00)} = 9$
4	Площадь земельного участка согласно сведениям Единого государственного реестра недвижимости (Ркад), м ²	664

1	2	3
5	Оценка расхождения Р и Ркад (Р - Ркад), м ²	0
6	Предельный минимальный и максимальный размеры земельного участка (Рмин и Рмакс), м ²	Рмин = — Рмакс = —
7	Кадастровый или иной номер (обозначение) здания, сооружения, объекта незавершенного строительства, расположенного на земельном участке	—
8	Иные сведения	—

1. Сведения о характерных точках границы уточняемого земельного участка с кадастровым номером 13:24:0103069:24

Зона № 1

Обозначение характерных точек границ	Существующие координаты, м		Уточненные координаты, м		Метод определения координат	Средняя квадратическая погрешность определения координат характерной точки (Mt), м	Формулы, примененные для расчета средней квадратической погрешности определения координат характерной точки (Mt), м
	X	Y	X	Y			
1	2	3	4	5	6	7	8
н156У	—	—	376 190,51	1 209 748,32	Метод спутниковых геодезических измерений (определений)	0,10	$\sqrt{(0,08^2 + 0,06^2)} = 0,10$
173	—	—	376 217,69	1 209 736,00			
н11822У	—	—	376 225,04	1 209 757,93			
н11823У	—	—	376 199,37	1 209 770,19			
н156У	—	—	376 190,51	1 209 748,32			

2. Сведения о частях границ уточняемого земельного участка с кадастровым номером 13:24:0103069:24

Обозначение части границ		Горизонтальное проложение (S), м	Описание прохождения части границ	Отметка о наличии земельного спора о местоположении границ земельного участка
от т.	до т.			
1	2	3	4	5
н156У	173	29,84	—	—
173	н11822У	23,13		
н11822У	н11823У	28,45		

1	2	3	4	5
н11823У	н156У	23,60	—	—

3. Общие сведения об уточняемом земельном участке с кадастровым номером 13:24:0103069:24

№ п/п	Наименование характеристики земельного участка	Значение характеристики
1	2	3
1	Адрес земельного участка	—
	Местоположение земельного участка (при отсутствии присвоенного адреса)	Российская Федерация, Республика Мордовия, Ковылкинский р-н, Ковылкино г, Победы ул, д 11
	Дополнительные сведения о местоположении земельного участка	—
2	Площадь земельного участка ± величина погрешности определения площади ($P \pm \Delta P$), м ²	678 ± 9
3	Формула, примененная для расчета предельной допустимой погрешности определения площади земельного участка (ΔP), м ²	$3,5 * 0,10 * \sqrt{(678,00)} = 9$
4	Площадь земельного участка согласно сведениям Единого государственного реестра недвижимости ($R_{кад}$), м ²	560
5	Оценка расхождения P и $R_{кад}$ ($P - R_{кад}$), м ²	118
6	Предельный минимальный и максимальный размеры земельного участка ($R_{мин}$ и $R_{макс}$), м ²	$R_{мин} = —$ $R_{макс} = —$
7	Кадастровый или иной номер (обозначение) здания, сооружения, объекта незавершенного строительства, расположенного на земельном участке	13:24:0103069:87
8	Иные сведения	—

1. Сведения о характерных точках границы уточняемого земельного участка с кадастровым номером 13:24:0103069:56

Зона № 1

Обозначение характерных точек границ	Существующие координаты, м		Уточненные координаты, м		Метод определения координат	Средняя квадратическая погрешность определения координат характерной точки (Mt), м	Формулы, примененные для расчета средней квадратической погрешности определения координат характерной точки (Mt), м
	X	Y	X	Y			
1	2	3	4	5	6	7	8
н154У	—	—	376 162,51	1 209 760,62	Метод спутниковых геодезических измерений (определений)	0,10	$\sqrt{(0,08^2 + 0,06^2)} = 0,10$

1	2	3	4	5	6	7	8
н153У	—	—	376 167,91	1 209 773,31	Метод спутниковых геодезических измерений (определений)	0,10	$\sqrt{(0,08^2 + 0,06^2)} = 0,10$
н152У	—	—	376 174,05	1 209 787,75			
н11824У	—	—	376 154,92	1 209 795,45			
н11825У	—	—	376 143,45	1 209 769,17			
н154У	—	—	376 162,51	1 209 760,62			

2. Сведения о частях границ уточняемого земельного участка с кадастровым номером 13:24:0103069:56

Обозначение части границ		Горизонтальное проложение (S), м	Описание прохождения части границ	Отметка о наличии земельного спора о местоположении границ земельного участка
от т.	до т.			
1	2	3	4	5
н154У	н153У	13,79	—	—
н153У	н152У	15,69		
н152У	н11824У	20,62		
н11824У	н11825У	28,67		
н11825У	н154У	20,89		

3. Общие сведения об уточняемом земельном участке с кадастровым номером 13:24:0103069:56

№ п/п	Наименование характеристики земельного участка	Значение характеристики
1	2	3
1	Адрес земельного участка	—
	Местоположение земельного участка (при отсутствии присвоенного адреса)	Российская Федерация, Республика Мордовия, Ковылкинский р-н, Ковылкино г, Победы ул, д 15
	Дополнительные сведения о местоположении земельного участка	—
2	Площадь земельного участка ± величина погрешности определения площади (P ± ΔP), м²	603 ± 9
3	Формула, примененная для расчета предельной допустимой погрешности определения площади земельного участка (ΔP), м²	$3,5 * 0,10 * \sqrt{(603,00)} = 9$
4	Площадь земельного участка согласно сведениям Единого государственного реестра недвижимости (Ркад), м²	600
5	Оценка расхождения P и Ркад (P - Ркад), м²	3

1	2	3
6	Предельный минимальный и максимальный размеры земельного участка (Р _{мин} и Р _{макс}), м ²	Р _{мин} = — Р _{макс} = —
7	Кадастровый или иной номер (обозначение) здания, сооружения, объекта незавершенного строительства, расположенного на земельном участке	13:24:0103069:89
8	Иные сведения	—

I. Сведения о характерных точках границы уточняемого земельного участка с кадастровым номером 13:24:0103069:58

Зона № 1							
Обозначение характерных точек границ	Существующие координаты, м		Уточненные координаты, м		Метод определения координат	Средняя квадратическая погрешность определения координат характерной точки (Mt), м	Формулы, примененные для расчета средней квадратической погрешности определения координат характерной точки (Mt), м
	X	Y	X	Y			
1	2	3	4	5	6	7	8
н11838У	—	—	376 028,26	1 209 827,44	Метод спутниковых геодезических измерений (определений)	0,10	$\sqrt{(0,08^2 + 0,06^2)} = 0,10$
н11837У	—	—	376 032,10	1 209 838,73			
н11841У	—	—	376 037,62	1 209 855,60			
н11842У	—	—	376 025,01	1 209 859,73			
н11843У	—	—	376 018,56	1 209 840,03			
н11847У	—	—	376 016,15	1 209 841,03			
н11848У	—	—	376 014,96	1 209 837,74			
н11844У	—	—	376 002,13	1 209 843,68			
н11845У	—	—	375 998,16	1 209 833,39			

1	2	3	4	5	6	7	8
н11846У	—	—	376 026,25	1 209 821,52	Метод спутниковых геодезических измерений (определений)	0,10	$\sqrt{(0,08^2 + 0,06^2)} = 0,10$
н11838У	—	—	376 028,26	1 209 827,44			

2. Сведения о частях границ уточняемого земельного участка с кадастровым номером 13:24:0103069:58

Обозначение части границ		Горизонтальное проложение (S), м	Описание прохождения части границ	Отметка о наличии земельного спора о местоположении границ земельного участка
от т.	до т.			
1	2	3	4	5
н11838У	н11837У	11,93	—	—
н11837У	н11841У	17,75		
н11841У	н11842У	13,27		
н11842У	н11843У	20,73		
н11843У	н11847У	2,61		
н11847У	н11848У	3,50		
н11848У	н11844У	14,14		
н11844У	н11845У	11,03		
н11845У	н11846У	30,49		
н11846У	н11838У	6,25		

3. Общие сведения об уточняемом земельном участке с кадастровым номером 13:24:0103069:58

№ п/п	Наименование характеристики земельного участка	Значение характеристики
1	2	3
1	Адрес земельного участка	—
	Местоположение земельного участка (при отсутствии присвоенного адреса)	Российская Федерация, Республика Мордовия, Ковылкинский р-н, Ковылкино г, Победы ул, д 23
	Дополнительные сведения о местоположении земельного участка	—
2	Площадь земельного участка ± величина погрешности определения площади ($P \pm \Delta P$), м ²	661 ± 9
3	Формула, примененная для расчета предельной допустимой погрешности определения площади земельного участка (ΔP), м ²	$3,5 * 0,10 * \sqrt{(661,00)} = 9$
4	Площадь земельного участка согласно сведениям Единого государственного реестра недвижимости (Ркад), м ²	600
5	Оценка расхождения Р и Ркад ($P - P_{кад}$), м ²	61

1	2	3
6	Предельный минимальный и максимальный размеры земельного участка (Р _{мин} и Р _{макс}), м ²	Р _{мин} = — Р _{макс} = —
7	Кадастровый или иной номер (обозначение) здания, сооружения, объекта незавершенного строительства, расположенного на земельном участке	13:24:0103069:113
8	Иные сведения	—

Сведения об образуемых земельных участках

1. Сведения о характерных точках границ образуемых земельных участков

Обозначение земельного участка _____

Зона № _____

Обозначение характерных точек границ	Координаты, м		Метод определения координат	Средняя квадратическая погрешность определения координат характерной точки (Mt), м	Формулы, примененные для расчета средней квадратической погрешности определения координат характерной точки (Mt), м
	X	Y			
1	2	3	4	5	6

2. Сведения о частях границ образуемых земельных участков

Обозначение земельного участка _____

Обозначение части границ		Горизонтальное проложение (S), м	Описание прохождения части границ	Отметка о наличии земельного спора о местоположении границ земельного участка
от т.	до т.			
1	2	3	4	5

3. Общие сведения об образуемых земельных участках

Обозначение земельного участка _____

№ п/п	Наименование характеристики земельного участка	Значение характеристики
1	2	3
1	Адрес земельного участка	
2	Категория земель	
3	Вид разрешенного использования	
4	Площадь земельного участка ± величина погрешности определения площади (P ± ΔP), м ²	
5	Формула, примененная для расчета предельной допустимой погрешности определения площади земельного участка (ΔP), м ²	
6	Предельный минимальный и максимальный размеры земельного участка (P _{мин}) и (P _{макс}), м ²	P _{мин} = P _{макс} =
7	Кадастровый или иной номер (обозначение) здания, сооружения, объекта незавершенного строительства, расположенного на земельном участке	

1	2	3
8	Кадастровые номера исходных земельных участков	
	Иное	
9	Иные сведения	
4. Сведения о земельных участках, посредством которых обеспечивается доступ (проход или проезд от земельных участков общего пользования) к образуемым земельным участкам		
№ п/п	Кадастровый номер или обозначение земельного участка, для которого обеспечивается доступ	Кадастровый номер или обозначение земельного участка, посредством которого обеспечивается доступ
1	2	3

**Сведения об уточняемых земельных участках,
необходимые для исправления реестровых ошибок в сведениях о местоположении их границ**

I. Сведения о характерных точках границы уточняемого земельного участка с кадастровым номером 13:24:0103069:10

Зона № 1

Обозначение характерных точек границ	Существующие координаты, м		Уточненные координаты, м		Метод определения координат	Средняя квадратическая погрешность определения координат характерной точки (Mt), м	Формулы, примененные для расчета средней квадратической погрешности определения координат характерной точки (Mt), м
	X	Y	X	Y			
1	2	3	4	5	6	7	8
1	16 395,60	15 224,76	—	—	—	—	—
2	16 406,94	15 254,97	—	—			
3	16 378,01	15 266,55	—	—			
4	16 376,16	15 261,34	—	—			
5	16 375,46	15 261,57	—	—			
6	16 368,29	15 243,51	—	—			
7	16 369,56	15 243,05	—	—			
8	16 367,13	15 237,03	—	—			
11809	—	—	376 300,21	1 209 699,99	Метод спутниковых геодезических измерений (определений)	0,10	$\sqrt{(0,08^2 + 0,06^2)} = 0,10$
259	—	—	376 301,65	1 209 703,53			
258	—	—	376 307,16	1 209 716,38			
257	—	—	376 308,36	1 209 721,02			
256	—	—	376 311,11	1 209 726,56			
255	—	—	376 312,60	1 209 730,34			
11810	—	—	376 306,64	1 209 732,96			

1	2	3	4	5	6	7	8
11811	—	—	376 303,19	1 209 725,06	Метод спутниковых геодезических измерений (определений)	0,10	$\sqrt{(0,08^2 + 0,06^2)} = 0,10$
11814	—	—	376 297,37	1 209 727,47			
11815	—	—	376 295,66	1 209 723,58			
н11812У	—	—	376 278,08	1 209 731,07			
н11813У	—	—	376 270,70	1 209 712,98			
11809	—	—	376 300,21	1 209 699,99			

2. Сведения о частях границ уточняемого земельного участка с кадастровым номером 13:24:0103069:10

Обозначение части границ		Горизонтальное проложение (S), м	Описание прохождения части границ	Отметка о наличии земельного спора о местоположении границ земельного участка
от т.	до т.			
1	2	3	4	5
11809	259	3,82	—	—
259	258	13,98		
258	257	4,79		
257	256	6,18		
256	255	4,06		
255	11810	6,51		
11810	11811	8,62		
11811	11814	6,30		
11814	11815	4,25		
11815	н11812У	19,11		
н11812У	н11813У	19,54		
н11813У	11809	32,24		

3. Характеристики уточняемого земельного участка с кадастровым номером 13:24:0103069:10

№ п/п	Наименование характеристики земельного участка	Значение характеристики
1	2	3
1	Площадь земельного участка ± величина погрешности определения площади (P ± ΔP), м²	749 ± 10

1	2	3
2	Формула, примененная для расчета предельной допустимой погрешности определения площади земельного участка (ΔP), м ²	$3,5*0,10*\sqrt{(749,00)} = 10$
3	Иные сведения	—

1. Сведения о характерных точках границы уточняемого земельного участка с кадастровым номером 13:24:0103069:28

Зона № 1							
Обозначение характерных точек границ	Существующие координаты, м		Уточненные координаты, м		Метод определения координат	Средняя квадратическая погрешность определения координат характерной точки (Mt), м	Формулы, примененные для расчета средней квадратической погрешности определения координат характерной точки (Mt), м
	X	Y	X	Y			
1	2	3	4	5	6	7	8
н11820У	—	—	376 244,68	1 209 724,97	Метод спутниковых геодезических измерений (определений)	0,10	$\sqrt{(0,08^2 + 0,06^2)} = 0,10$
н11819У	—	—	376 252,61	1 209 746,36			
171	376 252,37	1 209 746,63	376 252,37	1 209 746,63			
172	376 225,89	1 209 757,58	376 225,89	1 209 757,58			
н11822У	—	—	376 225,04	1 209 757,93			
173	376 217,69	1 209 736,00	376 217,69	1 209 736,00			
170	376 244,16	1 209 725,11	376 244,16	1 209 725,11			
н11820У	—	—	376 244,68	1 209 724,97			

2. Сведения о частях границ уточняемого земельного участка с кадастровым номером 13:24:0103069:28

Обозначение части границ		Горизонтальное проложение (S), м	Описание прохождения части границ	Отметка о наличии земельного спора о местоположении границ земельного участка
от т.	до т.			
1	2	3	4	5

1	2	3	4	5
н11820У	н11819У	22,81	—	—
н11819У	171	0,36		
171	172	28,65		
172	н11822У	0,92		
н11822У	173	23,13		
173	170	28,62		
170	н11820У	0,54		

3. Характеристики уточняемого земельного участка с кадастровым номером 13:24:0103069:28

№ п/п	Наименование характеристики земельного участка	Значение характеристики
1	2	3
1	Площадь земельного участка ± величина погрешности определения площади ($P \pm \Delta P$), м ²	681 ± 9
2	Формула, примененная для расчета предельной допустимой погрешности определения площади земельного участка (ΔP), м ²	$3,5 * 0,10 * \sqrt{(681,00)} = 9$
3	Иные сведения	—

1. Сведения о характерных точках границы уточняемого земельного участка с кадастровым номером 13:24:0103069:235

Зона № 1

Обозначение характерных точек границ	Существующие координаты, м		Уточненные координаты, м		Метод определения координат	Средняя квадратическая погрешность определения координат характерной точки (Mt), м	Формулы, примененные для расчета средней квадратической погрешности определения координат характерной точки (Mt), м
	X	Y	X	Y			
1	2	3	4	5	6	7	8
н156У	—	—	376 190,51	1 209 748,32	Метод спутниковых геодезических измерений (определений)	0,10	$\sqrt{(0,08^2 + 0,06^2)} = 0,10$
н11823У	—	—	376 199,37	1 209 770,19			
151	376 201,88	1 209 776,48	376 201,88	1 209 776,48			
н152У	—	—	376 174,05	1 209 787,75			

1	2	3	4	5	6	7	8
н153У	—	—	376 167,91	1 209 773,31	Метод спутниковых геодезических измерений (определений)	0,10	$\sqrt{(0,08^2 + 0,06^2)} = 0,10$
н154У	—	—	376 162,51	1 209 760,62			
155	376 182,63	1 209 751,78	376 182,63	1 209 751,78			
н156У	—	—	376 190,51	1 209 748,32			

2. Сведения о частях границ уточняемого земельного участка с кадастровым номером 13:24:0103069:235

Обозначение части границ		Горизонтальное проложение (S), м	Описание прохождения части границ	Отметка о наличии земельного спора о местоположении границ земельного участка
от т.	до т.			
1	2	3	4	5
н156У	н11823У	23,60	—	—
н11823У	151	6,77		
151	н152У	30,03		
н152У	н153У	15,69		
н153У	н154У	13,79		
н154У	155	21,98		
155	н156У	8,61		

3. Характеристики уточняемого земельного участка с кадастровым номером 13:24:0103069:235

№ п/п	Наименование характеристики земельного участка	Значение характеристики
1	2	3
1	Площадь земельного участка ± величина погрешности определения площади ($P \pm \Delta P$), м ²	907 ± 11
2	Формула, примененная для расчета предельной допустимой погрешности определения площади земельного участка (ΔP), м ²	$3,5 * 0,10 * \sqrt{(907,00)} = 11$
3	Иные сведения	—

1. Сведения о характерных точках границы уточняемого земельного участка с кадастровым номером 13:24:0103069:33

Зона № 1							
Обозначение характерных точек границ	Существующие координаты, м		Уточненные координаты, м		Метод определения координат	Средняя квадратическая погрешность определения координат характерной точки (Mt), м	Формулы, примененные для расчета средней квадратической погрешности определения координат характерной точки (Mt), м
	X	Y	X	Y			
1	2	3	4	5	6	7	8
187	16 207,67	15 307,73	—	—	—	—	—
188	16 218,09	15 342,68	—	—			
189	16 185,99	15 355,90	—	—			
190	16 174,77	15 321,41	—	—			
11826	—	—	376 080,40	1 209 799,25	Метод спутниковых геодезических измерений (определений)	0,10	$\sqrt{(0,08^2 + 0,06^2)} = 0,10$
11827	—	—	376 113,22	1 209 784,85			
11828	—	—	376 125,77	1 209 819,10			
11829	—	—	376 094,35	1 209 832,75			
11830	—	—	376 093,84	1 209 831,52			
11826	—	—	376 080,40	1 209 799,25			

2. Сведения о частях границ уточняемого земельного участка с кадастровым номером 13:24:0103069:33

Обозначение части границ		Горизонтальное проложение (S), м	Описание прохождения части границ	Отметка о наличии земельного спора о местоположении границ земельного участка
от т.	до т.			
1	2	3	4	5
11826	11827	35,84	—	—
11827	11828	36,48		
11828	11829	34,26		
11829	11830	1,33		
11830	11826	34,96		

3. Характеристики уточняемого земельного участка с кадастровым номером 13:24:0103069:33

№ п/п	Наименование характеристики земельного участка	Значение характеристики
1	2	3
1	Площадь земельного участка ± величина погрешности определения площади ($P \pm \Delta P$), м ²	1274 ± 12
2	Формула, примененная для расчета предельной допустимой погрешности определения площади земельного участка (ΔP), м ²	$3,5 * 0,10 * \sqrt{(1\ 274,00)} = 12$
3	Иные сведения	—

1. Сведения о характерных точках границы уточняемого земельного участка с кадастровым номером 13:24:0103069:57

Зона № <u>1</u>							
Обозначение характерных точек границ	Существующие координаты, м		Уточненные координаты, м		Метод определения координат	Средняя квадратическая погрешность определения координат характерной точки (Mt), м	Формулы, примененные для расчета средней квадратической погрешности определения координат характерной точки (Mt), м
	X	Y	X	Y			
1	2	3	4	5	6	7	8
157	16 145,83	15 332,63	—	—	—	—	—
263	16 173,20	15 321,97	—	—			
189	16 185,99	15 355,90	—	—			
262	16 159,38	15 366,83	—	—			
11826	—	—	376 080,40	1 209 799,25	Метод спутниковых геодезических измерений (определений)	0,10	$\sqrt{(0,08^2 + 0,06^2)} = 0,10$
11830	—	—	376 093,84	1 209 831,52			
11831	—	—	376 066,63	1 209 843,86			
11833	—	—	376 058,27	1 209 824,02			
11839	—	—	376 055,03	1 209 815,90			
11832	—	—	376 052,88	1 209 810,47			

1	2	3	4	5	6	7	8
11826	—	—	376 080,40	1 209 799,25	Метод спутниковых геодезических измерений (определений)	0,10	$\sqrt{(0,08^2 + 0,06^2)} = 0,10$

2. Сведения о частях границ уточняемого земельного участка с кадастровым номером 13:24:0103069:57

Обозначение части границ		Горизонтальное проложение (S), м	Описание прохождения части границ	Отметка о наличии земельного спора о местоположении границ земельного участка
от т.	до т.			
1	2	3	4	5
11826	11830	34,96	—	—
11830	11831	29,88		
11831	11833	21,53		
11833	11839	8,74		
11839	11832	5,84		
11832	11826	29,72		

3. Характеристики уточняемого земельного участка с кадастровым номером 13:24:0103069:57

№ п/п	Наименование характеристики земельного участка	Значение характеристики
1	2	3
1	Площадь земельного участка ± величина погрешности определения площади ($P \pm \Delta P$), м ²	1062 ± 11
2	Формула, примененная для расчета предельной допустимой погрешности определения площади земельного участка (ΔP), м ²	$3,5 * 0,10 * \sqrt{(1\ 062,00)} = 11$
3	Иные сведения	—

1. Сведения о характерных точках границы уточняемого земельного участка с кадастровым номером 13:24:0103069:25

Зона № <u>1</u>							
Обозначение характерных точек границ	Существующие координаты, м		Уточненные координаты, м		Метод определения координат	Средняя квадратическая погрешность определения координат характерной точки (Mt), м	Формулы, примененные для расчета средней квадратической погрешности определения координат характерной точки (Mt), м
	X	Y	X	Y			
1	2	3	4	5	6	7	8
157	16 145,83	15 332,63	—	—	—	—	—
158	16 158,68	15 367,13	—	—			

1	2	3	4	5	6	7	8
159	16 129,86	15 378,00	—	—	—	—	—
160	16 121,99	15 351,73	—	—			
161	16 119,21	15 343,86	—	—			
11840	—	—	376 055,03	1 209 815,90	Метод спутниковых геодезических измерений (определений)	0,10	$\sqrt{(0,08^2 + 0,06^2)} = 0,10$
11833	—	—	376 058,27	1 209 824,02			
11834	—	—	376 063,94	1 209 837,30			
11835	—	—	376 045,83	1 209 845,39			
11836	—	—	376 041,77	1 209 834,97			
н11837У	—	—	376 032,10	1 209 838,73			
н11838У	—	—	376 028,26	1 209 827,44			
11840	—	—	376 055,03	1 209 815,90			

2. Сведения о частях границ уточняемого земельного участка с кадастровым номером 13:24:0103069:25

Обозначение части границ		Горизонтальное проложение (S), м	Описание прохождения части границ	Отметка о наличии земельного спора о местоположении границ земельного участка
от т.	до т.			
1	2	3	4	5
11840	11833	8,74	—	—
11833	11834	14,44		
11834	11835	19,83		
11835	11836	11,18		
11836	н11837У	10,38		
н11837У	н11838У	11,93		
н11838У	11840	29,15		

3. Характеристики уточняемого земельного участка с кадастровым номером 13:24:0103069:25

№ п/п	Наименование характеристики земельного участка	Значение характеристики
1	2	3

1	2	3
1	Площадь земельного участка ± величина погрешности определения площади (P ± ΔP), м²	577 ± 8
2	Формула, примененная для расчета предельной допустимой погрешности определения площади земельного участка (ΔP), м²	$3,5*0,10*\sqrt{(577,00)} = 8$
3	Иные сведения	—

1. Сведения о характерных точках границы уточняемого земельного участка с кадастровым номером 13:24:0103069:59

Зона № 1							
Обозначение характерных точек границ	Существующие координаты, м		Уточненные координаты, м		Метод определения координат	Средняя квадратическая погрешность определения координат характерной точки (Mt), м	Формулы, примененные для расчета средней квадратической погрешности определения координат характерной точки (Mt), м
	X	Y	X	Y			
1	2	3	4	5	6	7	8
н11845У	—	—	375 998,16	1 209 833,39	Метод спутниковых геодезических измерений (определений)	0,10	$\sqrt{(0,08^2 + 0,06^2)} = 0,10$
н11844У	—	—	376 002,13	1 209 843,68			
265	376 009,24	1 209 865,52	376 009,24	1 209 865,52			
266	375 980,28	1 209 875,39	375 980,28	1 209 875,39			
267	375 970,29	1 209 846,14	—	—	—	—	—
278	—	—	375 970,30	1 209 846,14	Метод спутниковых геодезических измерений (определений)	0,10	$\sqrt{(0,08^2 + 0,06^2)} = 0,10$
264	375 997,91	1 209 833,58	375 997,91	1 209 833,58			
н11845У	—	—	375 998,16	1 209 833,39			

2. Сведения о частях границ уточняемого земельного участка с кадастровым номером 13:24:0103069:59

Обозначение части границ		Горизонтальное проложение (S), м	Описание прохождения части границ	Отметка о наличии земельного спора о местоположении границ земельного участка
от т.	до т.			

1	2	3	4	5
н11845У	н11844У	11,03	—	—
н11844У	265	22,97		
265	266	30,60		
266	278	30,91		
278	264	30,33		
264	н11845У	0,31		

3. Характеристики уточняемого земельного участка с кадастровым номером 13:24:0103069:59

№ п/п	Наименование характеристики земельного участка	Значение характеристики
1	2	3
1	Площадь земельного участка ± величина погрешности определения площади ($P \pm \Delta P$), м ²	997 ± 11
2	Формула, примененная для расчета предельной допустимой погрешности определения площади земельного участка (ΔP), м ²	$3,5 * 0,10 * \sqrt{(997,00)} = 11$
3	Иные сведения	—

Описание местоположения здания, сооружения, объекта незавершенного строительства на земельном участке

1. Сведения о характерных точках контура

вид объекта недвижимости (здание, сооружение, объект незавершенного строительства) _____

кадастровый номер (обозначение) 13:24:0103069:85

Зона № 1

Номер контура	Номера характерных точек контура	Существующие			Уточненные			Метод определения координат	Средняя квадратическая погрешность определения координат характерной точки (Mt), м	Формулы, примененные для расчета средней квадратической погрешности определения координат характерной точки (Mt), м
		координаты, м		R, м	координаты, м		R, м			
		X	Y		X	Y				
1	2	3	4	5	6	7	8	9	10	11
—	н11849О	—	—	—	376 340,49	1 209 701,39	—	Метод спутниковых геодезических измерений (определений)	0,61	$\sqrt{(0,08^2 + 0,60^2)} = 0,61$
	н11850О	—	—	—	376 336,90	1 209 693,47	—			
	н11851О	—	—	—	376 342,82	1 209 690,79	—			
	н11852О	—	—	—	376 346,39	1 209 698,72	—			
	н11849О	—	—	—	376 340,49	1 209 701,39	—			

2. Характеристики здания, сооружения, объекта незавершенного строительства с кадастровым номером (обозначением) 13:24:0103069:85

№ п/п	Наименование характеристики	Значение характеристики
1	2	3
1	Вид объекта недвижимости	Здание
2	Ранее присвоенный государственный учетный номер здания, сооружения, объекта незавершенного строительства (кадастровый, инвентарный или условный номер)	—

1	2	3
3	Кадастровый номер земельного участка (земельных участков), в границах которого (которых) расположено здание, сооружение, объект незавершенного строительства	13:24:0103069:23
4	Номер кадастрового квартала (кадастровых кварталов), в пределах которого (которых) расположено здание, сооружение, объекта незавершенного строительства	13:24:0103069
5	Адрес здания, сооружения, объекта незавершенного строительства	—
	Местоположение здания, сооружения, объекта незавершенного строительства	Российская Федерация, Республика Мордовия, Ковылкино г, Победы ул, д 1
	Дополнительные сведения о местоположении	—
6	Иные сведения	—

1. Сведения о характерных точках контура

вид объекта недвижимости (здание, сооружение, объект незавершенного строительства)

кадастровый номер (обозначение) 13:24:0103069:86

Зона № 1

Номер контура	Номера характерных точек контура	Существующие			Уточненные			Метод определения координат	Средняя квадратическая погрешность определения координат характерной точки (Mt), м	Формулы, примененные для расчета средней квадратической погрешности определения координат характерной точки (Mt), м
		координаты, м		R, м	координаты, м		R, м			
		X	Y		X	Y				
1	2	3	4	5	6	7	8	9	10	11
—	н118530	—	—	—	376 324,80	1 209 698,71	—	Метод спутниковых геодезических измерений (определений)	0,61	$\sqrt{(0,08^2 + 0,60^2)} = 0,61$
	н118570	—	—	—	376 327,20	1 209 703,87	—			
	н118580	—	—	—	376 328,44	1 209 703,16	—			

1	2	3	4	5	6	7	8	9	10	11
—	н118590	—	—	—	376 329,36	1 209 705,19	—	Метод спутниковых геодезических измерений (определений)	0,61	$\sqrt{(0,08^2 + 0,60^2)} = 0,61$
	н118600	—	—	—	376 327,99	1 209 705,90	—			
	н118540	—	—	—	376 330,09	1 209 709,99	—			
	н118550	—	—	—	376 322,64	1 209 713,73	—			
	н118560	—	—	—	376 317,11	1 209 702,26	—			
	н118530	—	—	—	376 324,80	1 209 698,71	—			

2. Характеристики здания, сооружения, объекта незавершенного строительства с кадастровым номером (обозначением) 13:24:0103069:86

№ п/п	Наименование характеристики	Значение характеристики
1	2	3
1	Вид объекта недвижимости	Здание
2	Ранее присвоенный государственный учетный номер здания, сооружения, объекта незавершенного строительства (кадастровый, инвентарный или условный номер)	—
3	Кадастровый номер земельного участка (земельных участков), в границах которого (которых) расположено здание, сооружение, объект незавершенного строительства	13:24:0103069:55
4	Номер кадастрового квартала (кадастровых кварталов), в пределах которого (которых) расположено здание, сооружение, объекта незавершенного строительства	13:24:0103069
5	Адрес здания, сооружения, объекта незавершенного строительства	—
	Местоположение здания, сооружения, объекта незавершенного строительства	Российская Федерация, Республика Мордовия, Ковылкино г, Победы ул, д 3
	Дополнительные сведения о местоположении	—

1	2	3
6	Иные сведения	—

1. Сведения о характерных точках контура

вид объекта недвижимости (здание, сооружение, объект незавершенного строительства)

кадастровый номер (обозначение) 13:24:0103069:96

Зона № 1

Номер контура	Номера характерных точек контура	Существующие			Уточненные			Метод определения координат	Средняя квадратическая погрешность определения координат характерной точки (Mt), м	Формулы, примененные для расчета средней квадратической погрешности определения координат характерной точки (Mt), м
		координаты, м		R, м	координаты, м		R, м			
		X	Y		X	Y				
1	2	3	4	5	6	7	8	9	10	11
—	н11861О	—	—	—	376 304,03	1 209 716,96	—	Метод спутниковых геодезических измерений (определений)	0,61	$\sqrt{(0,08^2 + 0,60^2)} = 0,61$
	н11864О	—	—	—	376 306,41	1 209 722,33	—			
	н11865О	—	—	—	376 297,80	1 209 726,21	—			
	н11866О	—	—	—	376 291,45	1 209 712,61	—			
	н11868О	—	—	—	376 298,81	1 209 709,32	—			
	н11870О	—	—	—	376 302,53	1 209 717,58	—			
	н11861О	—	—	—	376 304,03	1 209 716,96	—			

2. Характеристики здания, сооружения, объекта незавершенного строительства с кадастровым номером (обозначением) 13:24:0103069:96

№ п/п	Наименование характеристики	Значение характеристики
1	2	3
1	Вид объекта недвижимости	Здание
2	Ранее присвоенный государственный учетный номер здания, сооружения, объекта незавершенного строительства (кадастровый, инвентарный или условный номер)	—
3	Кадастровый номер земельного участка (земельных участков), в границах которого (которых) расположено здание, сооружение, объект незавершенного строительства	13:24:0103069:10
4	Номер кадастрового квартала (кадастровых кварталов), в пределах которого (которых) расположено здание, сооружение, объекта незавершенного строительства	13:24:0103069
5	Адрес здания, сооружения, объекта незавершенного строительства	—
	Местоположение здания, сооружения, объекта незавершенного строительства	Российская Федерация, Республика Мордовия, Ковылкино г, Победы ул, д 5
	Дополнительные сведения о местоположении	—
6	Иные сведения	—

1. Сведения о характерных точках контура

вид объекта недвижимости (здание, сооружение, объект незавершенного строительства)

кадастровый номер (обозначение) 13:24:0103069:87

Зона № 1

Номер контура	Номера характерных точек контура	Существующие			Уточненные			Метод определения координат	Средняя квадратическая погрешность определения координат характерной точки (Mt), м	Формулы, примененные для расчета средней квадратической погрешности определения координат характерной точки (Mt), м
		координаты, м		R, м	координаты, м		R, м			
		X	Y		X	Y				
1	2	3	4	5	6	7	8	9	10	11
—	n11879O	—	—	—	376 219,58	1 209 759,84	—	Метод спутниковых геодезических измерений (определений)	0,61	$\sqrt{(0,08^2 + 0,60^2)} = 0,61$

1	2	3	4	5	6	7	8	9	10	11
—	н118800	—	—	—	376 204,53	1 209 766,99	—	Метод спутниковых геодезических измерений (определений)	0,61	$\sqrt{(0,08^2 + 0,60^2)} = 0,61$
	н118810	—	—	—	376 198,15	1 209 752,80	—			
	н118820	—	—	—	376 213,83	1 209 745,75	—			
	н118790	—	—	—	376 219,58	1 209 759,84	—			

2. Характеристики здания, сооружения, объекта незавершенного строительства с кадастровым номером (обозначением) 13:24:0103069:87

№ п/п	Наименование характеристики	Значение характеристики
1	2	3
1	Вид объекта недвижимости	Здание
2	Ранее присвоенный государственный учетный номер здания, сооружения, объекта незавершенного строительства (кадастровый, инвентарный или условный номер)	—
3	Кадастровый номер земельного участка (земельных участков), в границах которого (которых) расположено здание, сооружение, объект незавершенного строительства	13:24:0103069:24
4	Номер кадастрового квартала (кадастровых кварталов), в пределах которого (которых) расположено здание, сооружение, объекта незавершенного строительства	13:24:0103069
5	Адрес здания, сооружения, объекта незавершенного строительства	—
	Местоположение здания, сооружения, объекта незавершенного строительства	Российская Федерация, Республика Мордовия, Ковылкино г, Победы ул, д 11
	Дополнительные сведения о местоположении	—
6	Иные сведения	—

1. Сведения о характерных точках контура

вид объекта недвижимости (здание, сооружение, объект незавершенного строительства)

кадастровый номер (обозначение) 13:24:0103069:88

Зона № 1

Номер контура	Номера характерных точек контура	Существующие			Уточненные			Метод определения координат	Средняя квадратическая погрешность определения координат характерной точки (Mt), м	Формулы, примененные для расчета средней квадратической погрешности определения координат характерной точки (Mt), м
		координаты, м		R, м	координаты, м		R, м			
		X	Y		X	Y				
1	2	3	4	5	6	7	8	9	10	11
—	н11885О	—	—	—	376 185,81	1 209 774,04	—	Метод спутниковых геодезических измерений (определений)	0,61	$\sqrt{(0,08^2 + 0,60^2)} = 0,61$
	н11887О	—	—	—	376 178,02	1 209 777,29	—			
	н11888О	—	—	—	376 172,95	1 209 764,99	—			
	н11891О	—	—	—	376 180,89	1 209 761,76	—			
	н11885О	—	—	—	376 185,81	1 209 774,04	—			

2. Характеристики здания, сооружения, объекта незавершенного строительства с кадастровым номером (обозначением) 13:24:0103069:88

№ п/п	Наименование характеристики	Значение характеристики
1	2	3
1	Вид объекта недвижимости	Здание
2	Ранее присвоенный государственный учетный номер здания, сооружения, объекта незавершенного строительства (кадастровый, инвентарный или условный номер)	—

1	2	3
3	Кадастровый номер земельного участка (земельных участков), в границах которого (которых) расположено здание, сооружение, объект незавершенного строительства	13:24:0103069:235
4	Номер кадастрового квартала (кадастровых кварталов), в пределах которого (которых) расположено здание, сооружение, объекта незавершенного строительства	13:24:0103069
5	Адрес здания, сооружения, объекта незавершенного строительства	—
	Местоположение здания, сооружения, объекта незавершенного строительства	Российская Федерация, Республика Мордовия, Ковылкино г, Победы ул, д 13
	Дополнительные сведения о местоположении	—
6	Иные сведения	—

1. Сведения о характерных точках контура

вид объекта недвижимости (здание, сооружение, объект незавершенного строительства)

кадастровый номер (обозначение) 13:24:0103069:89

Зона № 1

Номер контура	Номера характерных точек контура	Существующие			Уточненные			Метод определения координат	Средняя квадратическая погрешность определения координат характерной точки (Mt), м	Формулы, примененные для расчета средней квадратической погрешности определения координат характерной точки (Mt), м
		координаты, м		R, м	координаты, м		R, м			
		X	Y		X	Y				
1	2	3	4	5	6	7	8	9	10	11
—	н11892О	—	—	—	376 150,29	1 209 782,90	—	Метод спутниковых геодезических измерений (определений)	0,61	$\sqrt{(0,08^2 + 0,60^2)} = 0,61$
	н11893О	—	—	—	376 147,18	1 209 775,52	—			
	н11894О	—	—	—	376 154,46	1 209 772,45	—			

1	2	3	4	5	6	7	8	9	10	11
—	н118950	—	—	—	376 157,57	1 209 779,82	—	Метод спутниковых геодезических измерений (определений)	0,61	$\sqrt{(0,08^2 + 0,60^2)} = 0,61$
	н118920	—	—	—	376 150,29	1 209 782,90	—			

2. Характеристики здания, сооружения, объекта незавершенного строительства с кадастровым номером (обозначением) 13:24:0103069:89

№ п/п	Наименование характеристики	Значение характеристики
1	2	3
1	Вид объекта недвижимости	Здание
2	Ранее присвоенный государственный учетный номер здания, сооружения, объекта незавершенного строительства (кадастровый, инвентарный или условный номер)	—
3	Кадастровый номер земельного участка (земельных участков), в границах которого (которых) расположено здание, сооружение, объект незавершенного строительства	13:24:0103069:56
4	Номер кадастрового квартала (кадастровых кварталов), в пределах которого (которых) расположено здание, сооружение, объекта незавершенного строительства	13:24:0103069
5	Адрес здания, сооружения, объекта незавершенного строительства	—
	Местоположение здания, сооружения, объекта незавершенного строительства	Российская Федерация, Республика Мордовия, Ковылкино г, Победы ул, д 15
	Дополнительные сведения о местоположении	—
6	Иные сведения	—

I. Сведения о характерных точках контура										
вид объекта недвижимости (здание, сооружение, объект незавершенного строительства)										
кадастровый номер (обозначение) 13:24:0103069:73										
Зона № 1										
Номер контура	Номера характерных точек контура	Существующие			Уточненные			Метод определения координат	Средняя квадратическая погрешность определения координат характерной точки (Mt), м	Формулы, примененные для расчета средней квадратической погрешности определения координат характерной точки (Mt), м
		координаты, м		R, м	координаты, м		R, м			
		X	Y		X	Y				
1	2	3	4	5	6	7	8	9	10	11
—	н118960	—	—	—	376 111,20	1 209 807,17	—	Метод спутниковых геодезических измерений (определений)	0,61	$\sqrt{(0,08^2 + 0,60^2)} = 0,61$
	н118960	—	—	—	376 113,48	1 209 806,14	—			
	н118970	—	—	—	376 107,91	1 209 793,73	—			
	н118980	—	—	—	376 102,98	1 209 795,94	—			
	н118990	—	—	—	376 106,74	1 209 804,34	—			
	н119000	—	—	—	376 105,56	1 209 804,87	—			
	н119010	—	—	—	376 106,54	1 209 807,06	—			
	н119020	—	—	—	376 110,37	1 209 805,34	—			

1	2	3	4	5	6	7	8	9	10	11
—	н119030	—	—	—	376 050,34	1 209 819,44	—	Метод спутниковых геодезических измерений (определений)	0,61	$\sqrt{(0,08^2 + 0,60^2)} = 0,61$
	н119040	—	—	—	376 054,62	1 209 829,81	—			
	н119050	—	—	—	376 043,55	1 209 834,66	—			
	н119060	—	—	—	376 038,86	1 209 823,96	—			
	н119030	—	—	—	376 050,34	1 209 819,44	—			

2. Характеристики здания, сооружения, объекта незавершенного строительства с кадастровым номером (обозначением) 13:24:0103069:97

№ п/п	Наименование характеристики	Значение характеристики
1	2	3
1	Вид объекта недвижимости	Здание
2	Ранее присвоенный государственный учетный номер здания, сооружения, объекта незавершенного строительства (кадастровый, инвентарный или условный номер)	—
3	Кадастровый номер земельного участка (земельных участков), в границах которого (которых) расположено здание, сооружение, объект незавершенного строительства	13:24:0103069:25
4	Номер кадастрового квартала (кадастровых кварталов), в пределах которого (которых) расположено здание, сооружение, объекта незавершенного строительства	13:24:0103069
5	Адрес здания, сооружения, объекта незавершенного строительства	—
	Местоположение здания, сооружения, объекта незавершенного строительства	Российская Федерация, Республика Мордовия, Ковылкино г, Победы ул, д 21
	Дополнительные сведения о местоположении	—
6	Иные сведения	—

**Сведения о зданиях, сооружениях, объектах незавершенного строительства,
необходимые для исправления реестровых ошибок в сведениях об описании их местоположения**

1. Сведения о характерных точках контура здания, сооружения, объекта незавершенного строительства

с кадастровым номером _____

Зона № _____

Номер контура	Номера характерных точек контура	Существующие			Уточненные			Метод определения координат	Средняя квадратическая погрешность определения координат характерной точки (Mt), м	Формулы, примененные для расчета средней квадратической погрешности определения координат характерной точки (Mt), м
		координаты, м		R, м	координаты, м		R, м			
		X	Y		X	Y				
1	2	3	4	5	6	7	8	9	10	11

2. Иные сведения о здании, сооружении, объекте незавершенного строительства с кадастровым номером _____

1.

Схема границ земельных участков



Масштаб 1:1 500

Условные обозначения:









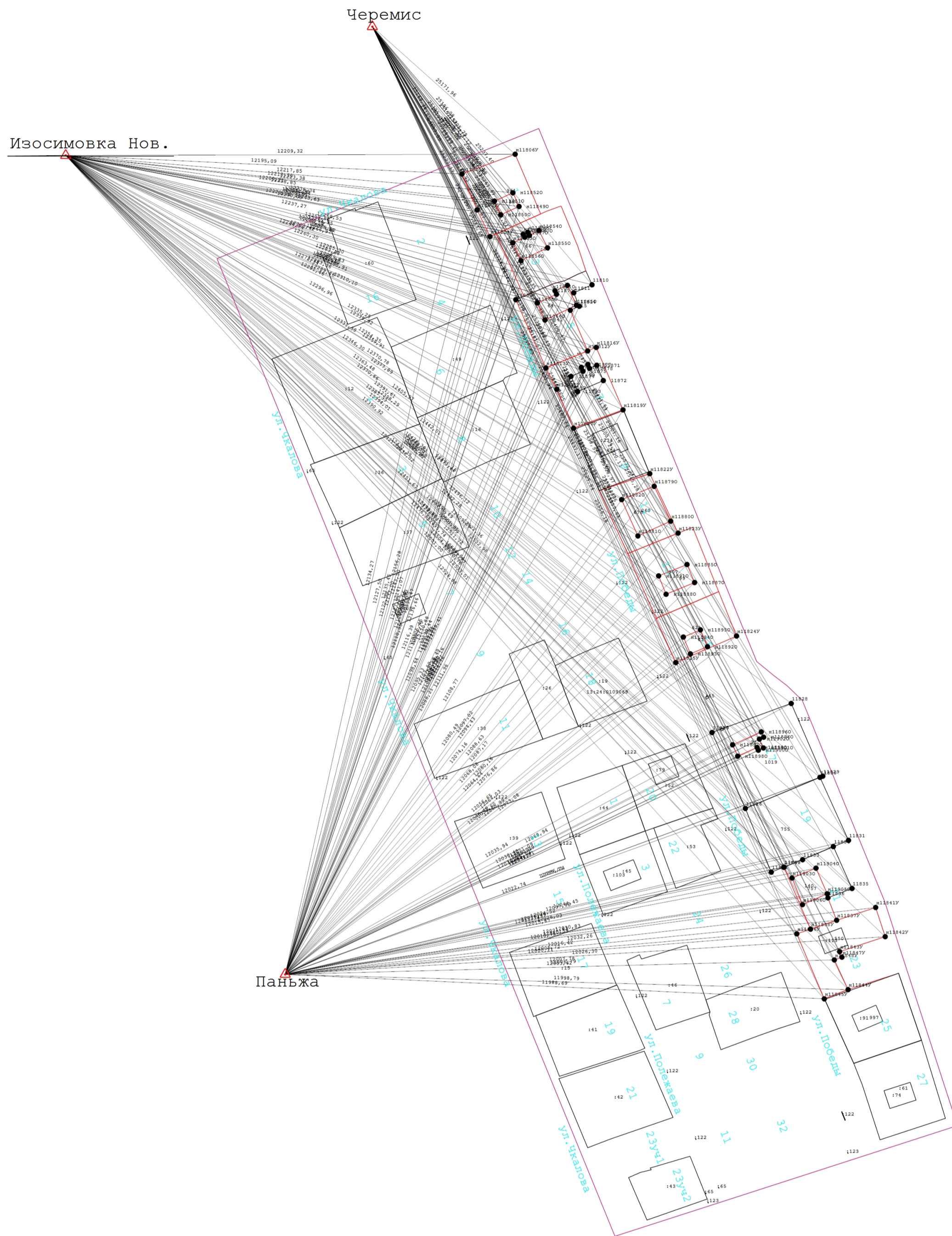







-  - Земельный участок, размеры которого могут быть переданы в масштабе разделов графической части
-  - Существующая часть границы, имеющиеся в ГКН сведения о которой достаточны для определения ее местоположения
-  - вновь образованная часть границы, сведения о которой достаточны для определения ее местоположения
-  - Характерная точка границы, сведения о которой позволяют однозначно определить ее положение на местности
-  - Контур здания, сооружения, объекта незавершенного строительства (контур части здания, сооружения), размеры которого могут быть переданы в масштабе разделов графической части
-  - Кадастровый номер здания
-  - Кадастровый номер земельного участка
-  - Граница кадастрового квартала

Схема геодезических построений



Условные обозначения:

-  - Существующая часть границы, имеющиеся в ГКН сведения о которой достаточны для определения ее местоположения
-  - Вновь образованная часть границы, сведения о которой достаточны для определения ее местоположения
-  - Характерная точка границы, сведения о которой позволяют однозначно определить ее положение на местности
-  - Пункт государственной геодезической сети
-  - Направления геодезических построений при определении координат характерных точек границ земельного участка
-  - Кадастровый номер здания
-  - Кадастровый номер земельного участка

: 20974